



Gemeinde Moorbach Harbach



Gemeinde Moorbach Harbach

Die Kur- und Tourismusgemeinde Moorbach Harbach mit den Erholungs-orten Harbach, Hirschenwies, Maißen, Lauterbach und Wultschau liegt inmitten der sanften Hügellandschaft zwischen **Nebelstein (1.017m)** und **Mandelstein (874m)**.

Du hast hier viele Möglichkeiten Körper, Geist und Seele in Einklang zu bringen. Die medizinische Kompetenz im Moorheilbad Harbach, dem Kur- und Rehabilitationszentrum, genießt österreichweit hohes Ansehen. Auch beim Wandern und Nordic-Walking tust du viel für deine Gesundheit. Fast 100 km gut markierte Wanderwege führen durch die walddreiche, kleingliedrige Landschaft, vorbei an Bächen, Wiesen und Granitrestlingen.

- **Unsere Themenwege**, die „Naturerlebnisse“ Nebelstein und Mandelstein, „Mein Weg zum Glück“, „Garten der Menschenrechte“, „Märchenhafter Wohlfühlgarten“ und der „Hoidaweg“ sorgen mit vielen interessanten Stationen für Abwechslung.
- Besonders zu empfehlen ist ein Besuch im „**Xundwärts-Parcours Hirschenwies**“. Hier findest du eine Laufstrecke und Übungsbereiche für Beweglichkeit, Koordination und Gleichgewicht.
- Der **Radweg** „Via Verde“ führt ins benachbarte Tschechien und der „Iron Curtain-Trail“, der längste Radweg Europas, führt mit einer Zusatzroute durch die Gemeinde.
- **Bitte nehmen Sie Ihren Hund auf unseren Wanderwegen an die Leine!**

Wanderwege in Moorbach Harbach



Beschilderung der Wanderwege

die Wanderwege sind mit gelben Richtungsschildern markiert

Rundwegs-Name	Gesamtkilometer	Gesamtgehzeit	Wegnummer
Mandelsteinweg	13,3 km	3 h	11
Mandelstein	3,2 km	45 min	
Wultschau	9,7 km	2 ¼ h	

1. Zwischenziel → Entfernung zum 1. Zwischenziel
2. Zwischenziel → Entfernung zum 2. Zwischenziel
Gehzeit zum 2. Zwischenziel → Gehzeit zum 1. Zwischenziel



dazwischen befinden sich Zwischenmarkierungen in Rot-Weiß-Rot

Wegnummer

Mein Weg zum Glück

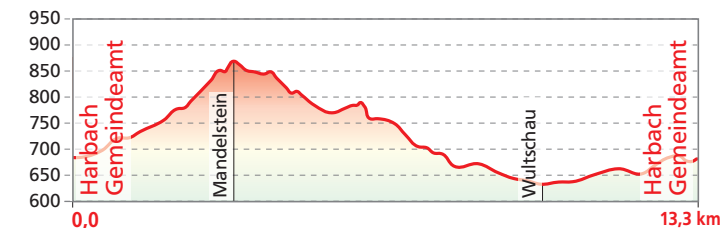
- Franz-Himmer-Kongress- und Veranstaltungszentrum
↔ 4,3 km, ⌚ 1 Stunde
Tiefster/höchster Punkt: 686 m/643 m

Auf dem 4 km langen Themenweg finden Sie 13 Glücksstationen. Hier erhalten Sie humorvolle aber auch philosophische Tipps, wie Sie Ihr persönliches Glück finden können.

- Rundwanderweg, ↔ Weglänge, ⌚ Gehzeit

11 Mandelsteinweg - Rundwanderweg

- Harbach, Gemeindeamt, ↔ 13,3 km, ⌚ 3 Stunden
Tiefster/höchster Punkt: 631 m/874 m
Streckencharakteristik: 15% Asphalt, 15% Forststraße, 70% Waldwege



12 Scheibnerleitenweg - Rundwanderweg

- Harbach, Gemeindeamt, ↔ 4,5 km, ⌚ 1 Stunde
Tiefster/höchster Punkt: 631 m/810 m
Streckencharakteristik: 65% Asphalt, 25% Forststraße, 10% Waldwege

13 Steinbergweg - Rundwanderweg

- Harbach, Gemeindeamt, ↔ 2,1 km, ⌚ 30 Min.
Tiefster/höchster Punkt: 631 m/750 m
Streckencharakteristik: 40% Asphalt, 60% Waldwege

14 Grenzlandweg - Rundwanderweg

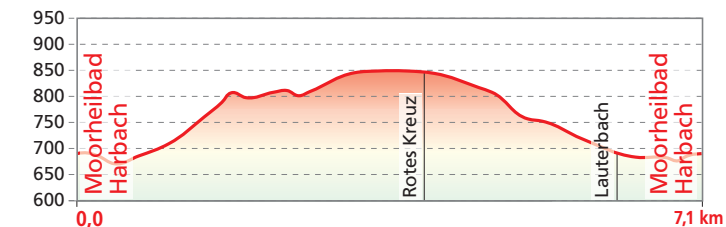
- Moorheilbad Harbach, ↔ 4,9 km, ⌚ 1 Stunde
Tiefster/höchster Punkt: 652 m/689 m
Streckencharakteristik: 85% Asphalt, 15% Waldweg

15 Wultschaubachweg

- Moorheilbad Harbach/ Franz Himmer Kongress- und Veranstaltungszentrum
↔ 7,5 km, ⌚ 1 ½ Stunden
Tiefster/höchster Punkt: 629 m/672 m
Streckencharakteristik: 10% Asphalt, 90% Wald- und Wiesenwege

16 Ohynaweg - Rundwanderweg

- Moorheilbad Harbach, ↔ 7,1 km, ⌚ 1 ½ Stunden
Tiefster/höchster Punkt: 677 m/853 m
Streckencharakteristik: 30% Asphalt, 70% Waldweg



17 Höhbergweg - Rundwanderweg

- Moorheilbad Harbach, ↔ 5,7 km, ⌚ 1 ¼ Stunden
Tiefster/höchster Punkt: 685 m/750 m
Streckencharakteristik: 90% Asphalt, 10% Wiesenweg

18 Hubertusweg - Rundwanderweg

- Hirschenwies, Xundwärts-Parcours
↔ 6 km, ⌚ 1 ¼ Stunden
Tiefster/höchster Punkt: 776 m/891 m
Streckencharakteristik: 15% Asphalt, 70% Forststraße, 15% Waldwege

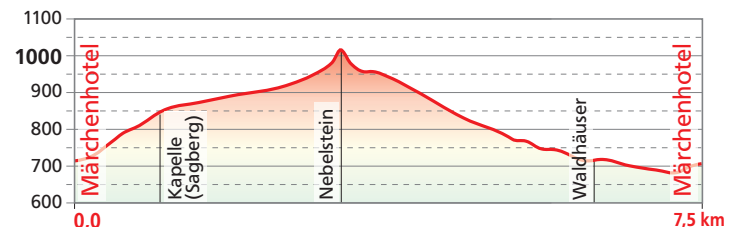
19 Schwarzaueweg - Rundwanderweg

- Hirschenwies, Xundwärts-Parcours
↔ 6 km, ⌚ 1 ½ Stunden
Tiefster/höchster Punkt: 750 m/950 m
Streckencharakteristik: 20% Asphalt, 40% Forststraße, 40% Waldwege



20 Nebelsteinweg I - Rundwanderweg

- Märchenhotel Waldpension Nebelstein
↔ 7,5 km, ⌚ 1 ¾ Stunden
Tiefster/höchster Punkt: 683 m/1017 m
Streckencharakteristik: 40% Asphalt, 30% Forststraße, 30% Waldweg



21 Nebelsteinweg II - Rundwanderweg

- Hirschenwies, Xundwärts-Parcours
↔ 7,5 km, ⌚ 1 ¾ Stunden
Tiefster/höchster Punkt: 683 m/1017 m
Streckencharakteristik: 15% Asphalt, 15% Forststraße, 70% Waldwege

22 Moaßlaweg - Rundwanderweg

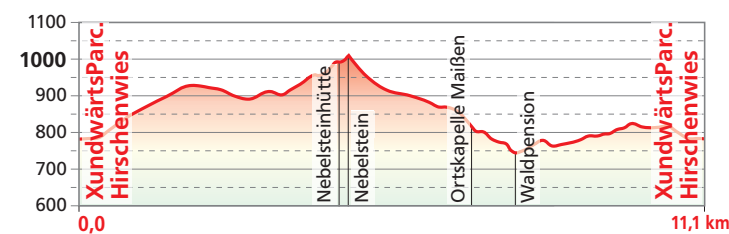
- Märchenhotel Waldpension Nebelstein, ↔ 5,9 km, ⌚ 1 ¼ Stunden
Tiefster/höchster Punkt: 630 m/750 m
Streckencharakteristik: 50% Asphalt, 30% Forststraße, 20% Waldweg

23 Waldweg

- Märchenhotel Waldpension Nebelstein, ↔ 2,5 km, ⌚ 30 Min.
Streckencharakteristik: 20% Forststraße, 80% Waldweg
Waldweg Nr. 23, links, 900 m, 15 Min.
Waldweg Nr. 23, rechts, 1,6 km, 20 Min.

24 Nebelsteinweg Erlebnis-Wanderung (auch in Teilrouten zu erwandern)

- Hirschenwies, Xundwärts-Parcours oder Waldpension Nebelstein
↔ 11,1 km, ⌚ 4 Stunden
Tiefster/höchster Punkt: 737 m/1017 m
Teilroute 1: Parkplatz Hirschenwies - Hochstand - Steinplatz - Grenzblick - Nebelstein und Nebelsteinhütte - Parkplatz Hirschenwies
↔ 8,2 km, ⌚ 2 - 3 ½ Stunden
Tiefster/höchster Punkt: 770 m/1017 m
Teilroute 2: Parkplatz Märchenhotel - Nebelstein und Nebelsteinhütte - Moorkugel - Holzwerkstatt - Grenzblick - Parkplatz Nebelstein
↔ 6,8 km, ⌚ 1 ¼ - 3 ¼ Stunden
Tiefster/höchster Punkt: 737 m/1017 m



Hoidaweg (Barrierefrei)

- Garten der Menschenrechte
↔ 2,4 km, ⌚ ¾ Stunde
Tiefster/höchster Punkt: 663 m/718 m, kinderwagentauglich
Grenzüberschreitender Themenweg. Der „Hoidaweg“ bezieht sich auf eine alte Tradition: der Hüter, also der „Hoida“, trieb hier die Tiere auf die Weide.



Wanderdorf Moorbach Harbach

Wanderkarte

MOORBACH-HARBACH.AT

Nebelstein © Foto: Freitag



NIEDERÖSTERREICH
Einfach erfrischend.



Freundliche Beratung, Kartenmaterial und Info bei:

Waldviertel Tourismus
Sparkassenplatz 1/2/2
3910 Zwettl
(T) 0800 36 66 411
(gebührenfrei in Österreich)
(T) +43 (0) 2822 541 09
(I) www.waldviertel.at

Tourismusverein Moorbach Harbach
Hirschenwies 32
3970 Moorbach Harbach
(T) +43 (0) 680 238 29 39
(E) info@moorbach-harbach.at
(I) www.moorbach-harbach.at

Fotografieren - Karten runterladen - losstarten!



Impressum: Herausgeber und für den Inhalt verantwortlich: Tourismusverein Moorbach Harbach. Fotos: Gemeinde Moorbach Harbach, © Waldviertel Tourismus_www.ishootpeople.at, Foto-Freitag, Viktor Mildnerberger/pixelio.de. Texte: Tourismusverein Moorbach Harbach. Konzept und Grafikdesign: Arbeitsgemeinschaft Kartographie, (T) 0650 540 75 18, (E) arge.karto@aon.at. Kartenentwurfgrundlage: Arge Kartographie & BEV Wien. Alle Angaben wurden mit großer Sorgfalt erhoben, erfolgen jedoch ohne Gewähr und erheben nicht den Anspruch auf Vollständigkeit. Stand: Dezember 2024